REGIONE BASILICATA

COMUNE DI RAPONE

PROVINCIA DI POTENZA

PROGETTO PER LA REALIZZAZIONE DI UNA INFRASTRUTTURA TURISTICA "PARCO AVVENTURA" DA REALIZZARSI NELL'AREA BOSCHIVA DEL COMUNE DI RAPONE ALLA LOCALITA' FRATANORIA

PROGETTO

ELABORATI GRAFICI: - PLANIMETRIA CON INDIVIDUAZIONE DEI PERCORSI
- TIPOLOGIA DEI PERCORSI - "PARCO AVVENTURA" -

PROGETTISTA:	RUP: Geom. Carlo Rosario CAPOBIANCO	TAV. 4

LEGENDA

- AMBITO D'INTERVENTO - **"BOSCO FRATANORIA" - LOCALITA' "FONTANELLE"**
- PERCORSO GINNICO ATTREZZATO ESISTENTE L = 1200 m circa
- STRADA PROVINCIALE CAMPANA n.2

INDIVIDUAZIONE PERCORSI - "PARCO AVVENTURA" -

- PERCORSO VERDE 1
- PERCORSO VERDE 2
- PERCORSO ROSSO 1
- PERCORSO BLU
- PERCORSO NERO

PLANIMETRIA CON INDIVIDUAZIONE DEI PERCORSI

scala 1:500

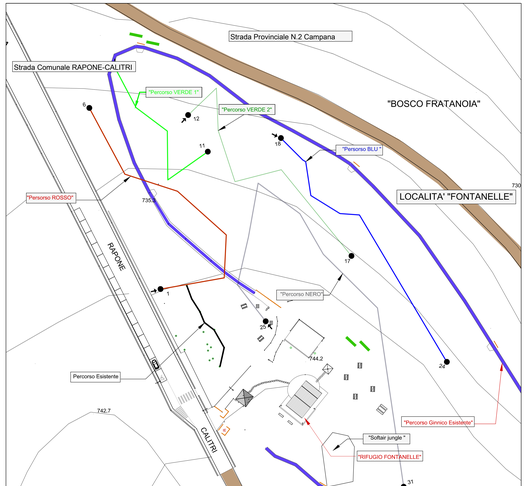

PLANIMETRIA DEI PERCORSI

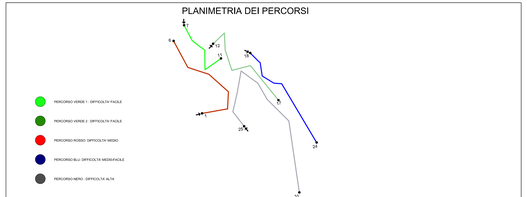

CARATTERIZZAZIONE DELLA TIPOLOGIA DEI PERCORSI - "PARCO AVVENTURA" -

PERCORSO "VERDE 1": SCHEMA SEQUENZA DEI GIOCHI

INQUADRAMENTO PERCORSI

ANDAMENTO DEL PERCORSO VERDE 1

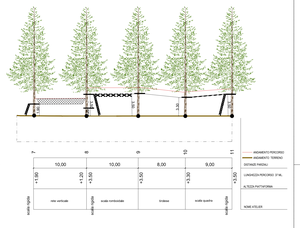

PERCORSO "VERDE 2": SCHEMA SEQUENZA DEI GIOCHI

INQUADRAMENTO PERCORSI

ANDAMENTO DEL PERCORSO VERDE 2

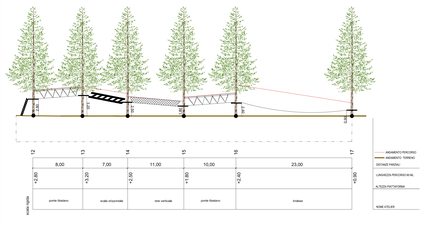

PERCORSO "ROSSO": SCHEMA SEQUENZA DEI GIOCHI

INQUADRAMENTO PERCORSI

ANDAMENTO DEL PERCORSO ROSSO

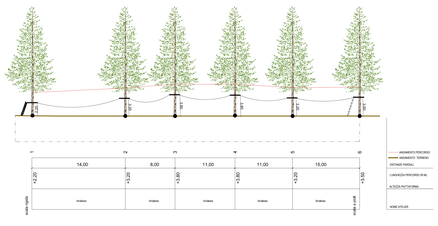

PERCORSO "BLU": SCHEMA SEQUENZA DEI GIOCHI

INQUADRAMENTO PERCORSI

ANDAMENTO DEL PERCORSO BLU

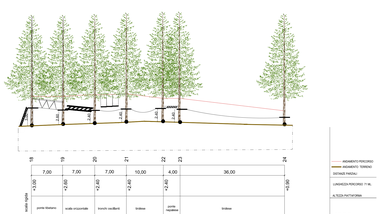

PERCORSO "NERO": SCHEMA SEQUENZA DEI GIOCHI

INQUADRAMENTO PERCORSI
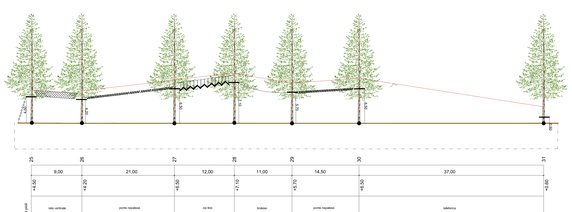
ANDAMENTO DEL PERCORSO NERO